







(Risques de mouvements de terrain, d'inondation, de crue torrentielle et de ruissellement)

Le PPRN de Valensole comporte également des plans de zonage relatifs aux risques de retrait-gonflement des argiles et d'incendie de forêt

Légende :

Niveau de contraintes

-  **Zones d'interdictions**
(réglements R1 à R5 et R10)
-  **Zones de contraintes moyennes ou faibles**
(réglements B11 à B19)
-  **Zones de contraintes fortes**
(réglements B20 et B21)
-  **Zones sans contrainte spécifique**
Pour les risques de mouvements de terrain, d'inondation, de crue torrentielle et de ruissellement.



Service instructeur :
Direction départementale des territoires

Bureau d'études :
Alp'Géorisques

Vu pour être annexé à l'arrêté préfectoral

N° 2018-310-002

du 6 novembre 2018

Octobre 2018

Echelle : 1/5 000



Schéma d'assemblage :

